










Lac Carré

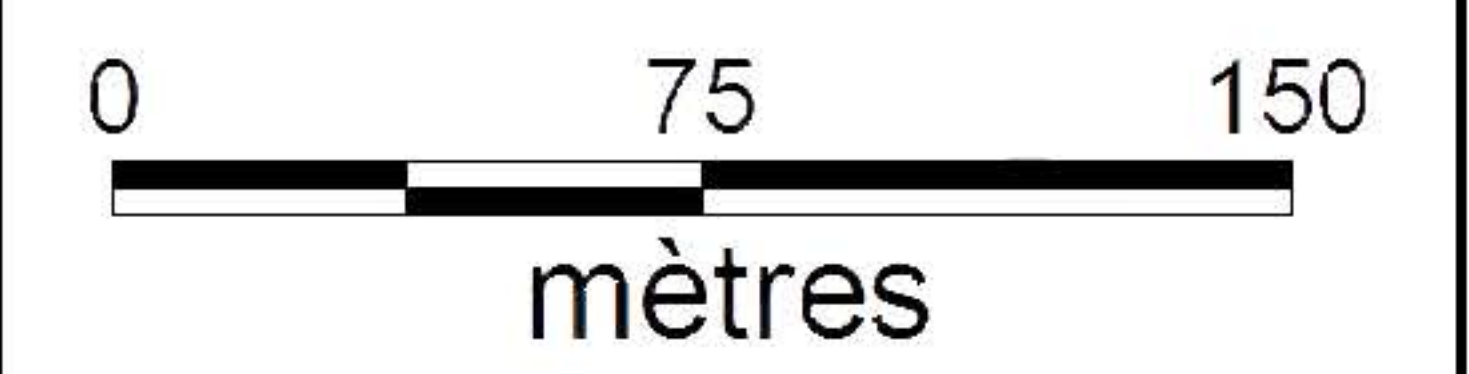

Saint-Faustin-Lac-Carré

MRC des Laurentides

Légende

-  Chemin
-  Isobathe 1 m
-  Contour altimétrique
-  Ruisseau permanent
-  Bâtiment
-  Milieu ouvert
-  Myriophylle émergé
2021-08-18
-  Myriophylle immergé
2021-08-18

Fosse  **8,4 m**
 46,12984° -74,47759°
 46° 07' 47,4" N 74° 28' 39,3" W



Fond de carte :
 MIN, SDTQ (2009) 1:20 000
 Bassin versant : MDOEFP 2010
 Levés bathymétriques et GPS : 6 juillet 2012
 Ariane Denis-Bouchard et
 Marie-Michèle Saint-Amour
 Correction différentielle OmnicStar VBS
 Projection MTM Fuseau 8, MAD83
 Référence altimétrique CGVD28
 Laboratoire de Richard Carignan
 Station de biologie des Laurentides,
 Université de Montréal - Novembre 2012

